

# Aménagement et gestion écologique des plages de l'archipel Guadeloupe



**SENSIBILISATION**

**VISITES DE TERRAIN**

- Réservé aux élu(e)s
- Inscription préalable avant le 29 novembre 2017



## Contexte et enjeux

La loi du 8 août 2016 pour la reconquête de la biodiversité, de la nature et des paysages est venue compléter les outils existants pour la prise en compte de l'environnement et du développement durable dans les projets de territoires. La Trame Verte et Bleue, par exemple, est un des outils pour protéger et rétablir les continuités écologiques, en cohérence avec les pratiques dans les espaces terrestres et aquatiques.

S'agissant d'un archipel comme la Guadeloupe, où la majorité des communes possède une façade maritime, l'aménagement des plages constitue un enjeu majeur. Ces dernières années, l'on observe des phénomènes inédits sur ces zones littorales. En effet, espaces à la fois social, récréatif et économique, nos plages sont exposées à des pressions diverses du fait de l'urbanisation, du réchauffement climatique, de l'érosion côtière et du développement d'un secteur touristique crucial pour le territoire.


Plus que jamais, élus et décideurs doivent trouver et mettre en oeuvre des solutions d'aménagement concertées, conciliant préservation de la biodiversité et des paysages, enjeux locaux de développement et qualité du cadre de vie.

## Objectifs de l'action

- Sensibiliser les décideurs guadeloupéens à une gestion intégrée de l'aménagement sur les plages, prenant en compte non seulement l'environnement et les risques naturels mais aussi le développement économique et social.
- Partager les connaissances paysagères et écologiques utiles pour accompagner les élus guadeloupéens dans leurs décisions et leurs exigences en matière d'aménagement et de gestion des plages.
- Enrichir la réflexion sur la cohérence entre paysage, aménagement et protection de la biodiversité sur les plages de l'archipel Guadeloupe.

## Finalité

- Meilleure compréhension du fonctionnement de la plage et des enjeux qui s'y rattachent.
- Initiation au paysage et à la biodiversité de la Guadeloupe.
- Connaissance des bonnes pratiques et des techniques appropriées pour un aménagement et une gestion durable d'une plage.



## Public concerné

- Élus des collectivités territoriales et leur groupement (commune, communauté d'agglomération, syndicat intercommunal, conseil départemental, conseil régional)
- Élus des chambres consulaires

## Approche in situ

L'action se déroule selon un circuit de visites commentées des plages, avec des interventions et des échanges entre élus, experts et professionnels.

Les sites sont sélectionnés parmi les plages prises en compte dans la stratégie d'aménagement des plages de la Région Guadeloupe (plages à rayonnement régional et à rayonnement local). Ces visites de plages feront l'objet d'un film à vocation pédagogique pour les élus et leurs techniciens.

## Dates, horaires et lieux

- 1er Décembre 2017 / 7h30 - 17h30 : Plages de la Basse-Terre
- 5 Décembre 2017 / 7h30 - 17h30 : Plages de la Grande-Terre
- 7 Décembre 2017 / 7h30 - 16h00 : Plages des Saintes

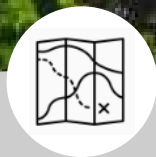
## Modalités pratiques

Inscription préalable.

Transport collectif en bus équipé.

Visite sur le terrain à pied : prévoir chaussures et tenue adaptées.

Pause-déjeuner des élus, intégrée au circuit.



## Circuit n°1 / Basse-Terre / Vendredi 1er décembre 2017

► Rendez-vous au parking de Destreland devant Decathlon à Baie-Mahault à 7h30

### 7h45 : Départ en bus pour l'hôtel de Ville de Deshaies

- Mots de bienvenue des organisateurs
- Présentation des intervenants et de la journée

### La plage ? Ce qu'il faut savoir...

- La plage : perception et pratiques des usagers ?
- Intelligence écologique et paysagère : comment fonctionne le milieu de la plage ?
- Comment l'assainissement influe sur la qualité des eaux de baignade ?

### Plage de Fort Royal à Deshaies

- Quels sont les besoins de l'hôtelier en termes d'aménagement pour satisfaire sa clientèle ?
- Quels sont les impacts des techniques actuelles pour lutter contre l'érosion de la plage ?
- Quelles sont les méthodes innovantes d'adaptation à l'érosion ?

### Plage de Grande-Anse à Deshaies

- Quelle vision communale du développement de la plage de Grande-Anse ?
- Comment conjuguer aménagement et réglementations relatives à la protection de l'environnement et des sites (Site classé, site inscrit, ZNIEFF) ?
- Quelles règles d'occupation sur la plage et l'arrière plage ? Quelles règles d'affichage et de signalétique ?
- Comment aménager la plage tout en préservant les ressources et la biodiversité ?

### Déjeuner à Bouillante

### Plage de Malendure à Bouillante

- La biodiversité sous-marine comme ressource économique : comment la commune conjugue-t-elle développement local et préservation de la biodiversité ?
- Comment allier développement économique et tourisme durable ?
- Quel aménagement de la plage dans le cadre du programme OCEAN ?

### Plage de Roseau à Capesterre-Belle-Eau

- Quelle vision communale pour l'aménagement de la plage de Roseau ?
- Comment initier une politique de gestion écologique de plage ? Comment lutter contre les incivilités ?

### 17h30 : Fin de la journée – Arrivée à Destreland Baie-Mahault



Plage de Fort Royal



Plage de Grande-Anse



Déjeuner au restaurant Bouillante



Plage de Malendure



7h45  
Départ en bus



Destreland  
Baie-Mahault

17h30  
Arrivée



① Deshaies

②

③ Bouillante

Capesterre Belle Eau

④

Plage de Roseau



#### LEGENDE



Plage en zone faiblement urbanisée



Plage en zone urbaine



Plage d'hôtels




Sable doré



Sable brun

#### Intervenants pressentis :

Région Guadeloupe - DEAL - CAUE de la Guadeloupe - Pascal SAFFACHE - Syndicat Intercommunal pour la Mise en Valeur des Plages et Sites Touristiques de la Guadeloupe - Direction de l'hôtel Fort Royal Langley Resort - BRGM - Jeanny MARC, Maire de Deshaies - ONF - Thierry ABELLI, Maire de Bouillante - CCI des Îles de Guadeloupe - Joël BEAUGENDRE, Maire de Capesterre-Belle-Eau - Conservatoire du Littoral



## Circuit n°2 / Grande-Terre / Mardi 5 décembre 2017

► Rendez-vous au parking du stade municipal de Morne-à-l'Eau à 7h30

### 8h00 : Accueil à l'Hôtel de ville de Morne-à-l'Eau

- Mots de bienvenue des organisateurs
- Présentation des intervenants et de la journée

### La plage ? Ce qu'il faut savoir...

- La plage : perception et pratiques des usagers ?
- Intelligence écologique et paysagère : comment fonctionne le milieu de la plage ?
- Comment l'assainissement influe sur la qualité des eaux de baignade ?

### Plage de Babin à Morne-À-L'eau

- Quel retour d'expérience mornalienne quant à la gestion du projet d'aménagement de cette plage ?
- Quels outils pour préserver et restaurer le milieu de la plage ?
- Quelles solutions d'animation présentes sur le site de Babin ?
- Par quels moyens se prémunir des incivilités et des dévoiements d'usage sur le site ?
- Perspective d'emploi : le Garde du littoral, un métier à découvrir.

### Plage du Souffleur à Port-Louis

- Quelles solutions envisagées afin de gérer et entretenir les nombreux équipements présents sur la plage ? - Quelles sont les incidences des épis rocheux sur les plages ?
- Comment veiller au respect de la réglementation pour assurer une cohabitation des pratiques et activités sur la plage ?
- Comment optimiser l'accès à la route qui mène à la pointe d'Antigues ?

### Déjeuner à Port-Louis


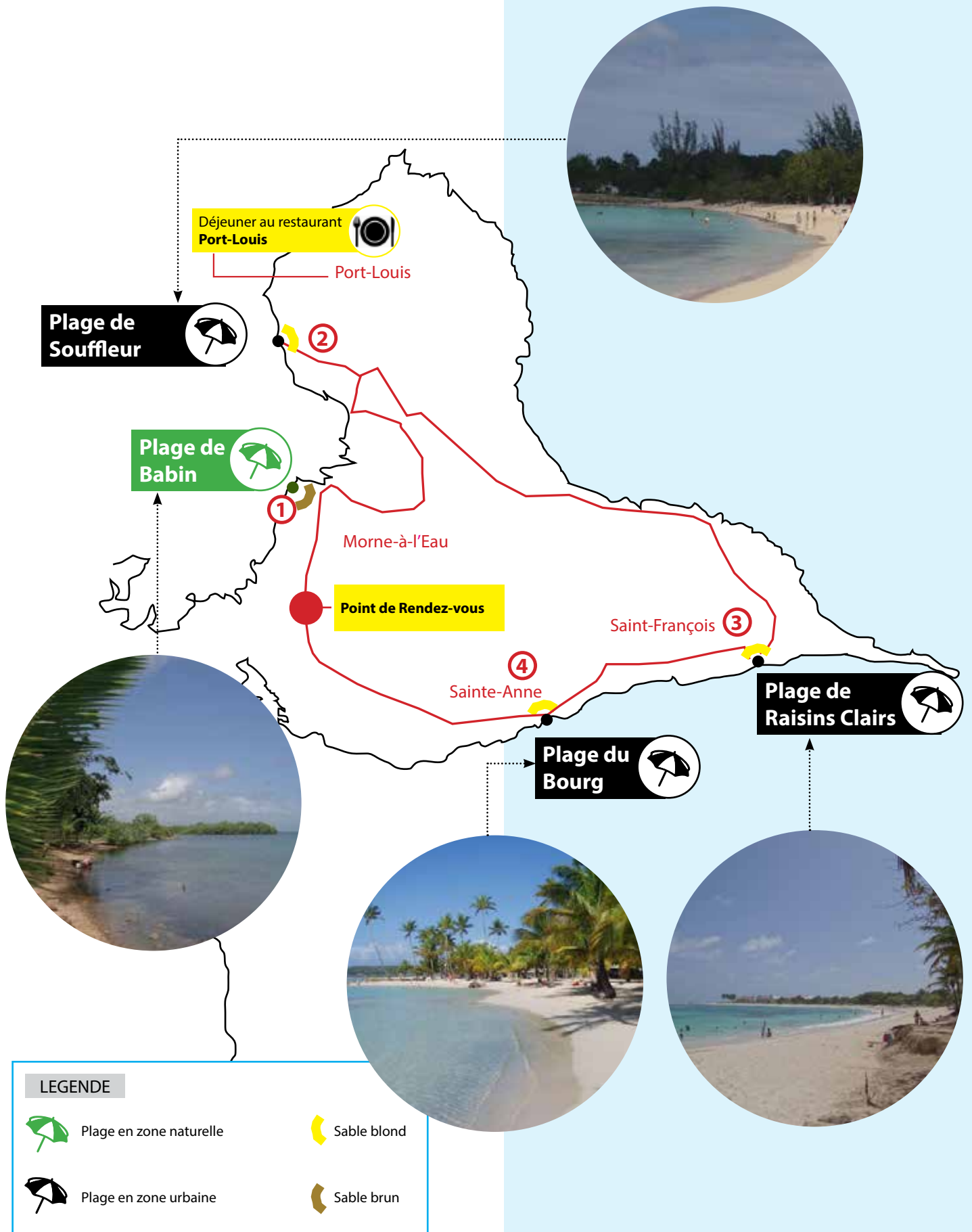
### Plage de Raisins Clairs à Saint-François

- Face à une urgence de protection de son patrimoine culturel, comment la municipalité de Saint-François conçoit l'attrait touristique de la plage de Raisins Clairs ?
- Par quels moyens sensibiliser le public aux problématiques liées au littoral et améliorer ses connaissances ?
- Quels éléments de solutions pour prévenir le risque d'érosion ?

### Plage du Bourg de Sainte-Anne

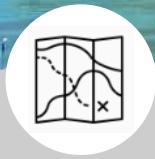
- Quels sont les effets des ouvrages de protection sur la formation de la plage du bourg de Sainte-Anne ? Quelles sont les solutions techniques pour y remédier ?
- Comment la problématique du stationnement devient une opportunité pour redynamiser le centre bourg ? Faut-il penser à de nouvelles formes de mobilité ?

### 17h30 : Fin de la journée – Arrivée à Morne-À-L'eau



### Intervenants pressentis :

Région Guadeloupe - DEAL - CAUE de la Guadeloupe - Pascal SAFFACHE - Syndicat Intercommunal pour la Mise en Valeur des Plages et Sites Touristiques de la Guadeloupe - Philipson FRANCFORT, Maire de Morne-à-l'Eau - Conservatoire du Littoral - Garde du littoral de la ville de Morne-à-l'eau - Victor ARTHEIN, Maire de Port-Louis - Laurent BERNIER, Maire de Saint-François - BRGM - ONF - Christian BAPTISTE, Maire de Sainte-Anne



## Circuit n°3 / Les Saintes / Jeudi 7 décembre 2017

► Rendez-vous au parking de la gare maritime de Trois-Rivières à 7h30

### 8h15 : Départ du bateau pour Terre-de-Bas

#### Accueil à l'Hôtel de ville de Terre-de-Bas

- Mots de bienvenue des organisateurs
- Présentation des intervenants et de la journée

#### La plage ? Ce qu'il faut savoir...

- La plage : perception et pratiques des usagers ?
- Intelligence écologique et paysagère : comment fonctionne le milieu de la plage ?
- Comment l'assainissement influe sur la qualité des eaux de baignade ?

#### Plage de Grande-Anse à Terre-de-Bas

- Quelle est la vision de la commune en terme d'aménagement après le passage de l'ouragan Maria ?
- Comment repenser l'architecture sur les plages exposées à l'aléa cyclonique ? Quelles recommandations respecter ?

### 11h : Départ pour Terre-de-Haut

#### Plage de Pompierre à Terre-de-Haut

- Comment conjuguer aménagement et réglementations relatives à la protection de l'environnement et des sites ?
- Comment un aménagement peut-il faciliter l'entretien des plages exposées au risque cyclonique ?

### Déjeuner

#### Plage de Pain de Sucre à Terre-de-Haut

- Comment penser la circulation et le stationnement à Pain de Sucre ?

### 15h45 : Départ pour Trois-Rivières

#### Intervenants pressentis :

Région Guadeloupe - DEAL - CAUE de la Guadeloupe - Pascal SAFFACHE - Syndicat Intercommunal pour la Mise en Valeur des Plages et Sites Touristiques de la Guadeloupe – Emmanuel DUVAL, Maire de Terre-de-Bas – Louis MOLINIÉ, Maire de Terre-de-Haut - Conservatoire du Littoral



8h15  
Départ en bateau



16h00  
Arrivée



Terre-de-Haut

Plage de  
Grande-Anse



Terre-de-Bas

Plage de  
Pompierre



Plage de  
Pain de sucre



LEGENDE



Plage en zone faiblement  
urbanisée



Plage en zone naturelle



Plage en zone urbaine



Sable blond







Conseil d'Architecture d'Urbanisme et de l'Environnement de la Guadeloupe

Jack SAINCILY, <sainsily.j@caue971.org>, Directeur  
Claire TREPY <trep.c@caue971.org>, Responsable Opérations  
Emilie BERTHELOT <berthelot.e@caue971.org>, Chargée de projet AMITVB

Centre Commercial Le Pérou - Bâtiment B n° 46  
Petit-Pérou - BP 136 - 97181 Abymes Cedex

Tél : 0590 81 83 85  
Port. : 0690.62.73.29  
Fax : 0590 81 74 76  
Mail : [contact@caue971.org](mailto:contact@caue971.org)

